



ARRETE N° 2023_0886

ARRETE DE VOIRIE TRAVAUX RUE DU PARC

- Nous, Denise SERRANO, Maire de VILLEMANDEUR,
- Vu les articles du Code Général des Collectivités Territoriales n° L2211-1, L2213-1 et L2213-2
- Vu le Code de la Route,
- Vu les travaux de terrassement pour branchement électrique à réaliser par l'entreprise TP RESEAUX CENTRE, domiciliée rue de l'Innovation 45270 Ouzouer sous Bellegarde, représentée par Madame Laura DILIGENT, dans la rue du Parc,
- Considérant qu'il importe d'assurer la sécurité des travailleurs présents sur le chantier,
- Considérant que ces travaux vont apporter des perturbations dans le trafic routier et qu'il importe de réglementer la circulation et le stationnement afin de prévenir tout danger,

ARRETONS

Article 1 : A compter du 08 janvier 2024, et jusqu'au 08 février 2024, le stationnement sera interdit, la vitesse limitée à 30km/ et la circulation réglementée (alternance manuelle ou par feux tricolores) dans la rue du Parc, portion comprise entre le carrefour avec la rue de Gaudry et le 32 rue du Parc.

Article 2 : Les droits des riverains demeurent réservés en ce qui concerne l'accès à leur propriété.

Article 3 : L'interdiction mentionnée à l'article 1 ne s'applique pas aux véhicules de la Gendarmerie, de la Police Nationale et du Service des Secours et de Lutte contre l'Incendie.

Article 4 : L'entreprise TP RESEAUX CENTRE est chargée de mettre en place la signalisation nécessaire.

Article 5 : Mme le Maire de VILLEMANDEUR, M. le Commissaire de Police de MONTARGIS, M. le Commandant de la Compagnie de Gendarmerie de MONTARGIS, Monsieur le Directeur de l'entreprise TP RESEAUX CENTRE, sont chargés chacun en ce qui les concerne de l'exécution du présent arrêté.

Article 6 : Ampliation du présent arrêté sera adressée à M. le Commissaire de Police de MONTARGIS, M. le Commandant de la Compagnie de Gendarmerie de MONTARGIS, M. le Commandant du Centre de Secours et de Lutte contre l'Incendie de MONTARGIS-VILLEMANDEUR, Madame la Responsable de la Police Municipale de VILLEMANDEUR, M. le Président du SMIRTOM, M. le Président de l'AME, M. le Directeur de KEOLIS MONTARGIS, Transports ULYS, Transports DARBIER, Transports TRANSDEV de GIEN, M. le Directeur de l'entreprise TP RESEAUX CENTRE, M. le Directeur des Services Techniques Municipaux de VILLEMANDEUR.

Fait à VILLEMANDEUR, le 15/12/2023

Le Maire,

Denise SERRANO





Liberté • Égalité • Fraternité
RÉPUBLIQUE FRANÇAISE

Ministère chargé
des transports

Demande d'arrêté de police de circulation

Code de la route L411-1 à L411-7
Code général des collectivités territoriales L2213-1 à L2213-6.1



N° 14024*01

Gestionnaires des réseaux routiers

Le demandeur Particulier Service public Maître d'oeuvre ou conducteur d'opération Entreprise

Dénomination : TP RESEAUX-CENTRE

Adresse : Rue de l'innovation

Code postal : 45270 Localité : OUZOUER SOUS BELLEGARDE Pays : France

Nom contact : DILIGENT Prénom contact : Laura

Téléphone : 0245390140 Indicatif pays : +33

Fax : _____ Indicatif pays : _____

Courriel : 2349006160.234901DAC02.01@captidec.fr

Si le bénéficiaire est différent du demandeur

Dénomination : _____

Adresse : _____

Code postal : _____ Localité : _____ Pays : _____

Nom contact : _____ Prénom contact : _____

Téléphone : _____ Indicatif pays : _____

Fax : _____ Indicatif pays : _____

Courriel : _____

Localisation du site concerné par la demande

Voie concernée : Autoroute n° _____ Route nationale n° _____ Route départementale n° _____ Voie communale n° _____

Hors agglomération En agglomération

Point de Repère (PR) routier d'origine d'application : _____ Point de Repère (PR) routier de fin d'application : _____

Adresse Numéro : 32 Nom de la voie : RUE DU PARC

Code postal : 45700 Localité : VILLEMANDEUR

Nature et date des travaux

Permission de voirie antérieure : Oui Non Si oui indiquer la référence : _____

Description des travaux : TERRASSEMENT POUR BRANCHEMENT ELECTRIQUE

Date prévue de début des travaux : 08/01/2024 Durée des travaux (en jours calendaires) : 30

Réglementation souhaitée

Durée de la réglementation (en jours calendaires) 30 Date de début de réglementation 08/01/2024

Restriction sur section courante Restriction sur bretelles

Sens de circulation concerné : Deux sens de circulation Sens des Points de Repères (PR) croissants

Sens des Points de Repères (PR) décroissants Fermeture à la circulation

Basculement de circulation sur chaussée opposée

Circulation alternée : Par feux tricolores Manuellement

Restriction de chaussée :

Neutralisation de la bande d'arrêt d'urgence (BAU) Empiètement sur chaussée Largeur de voie maintenue _____

Suppression de voie Nombre de voie(s) supprimée(s) _____

(DAC_P1_V5_v1.02)

TP RESEAUX-CENTRE

TSA 20001
140 avenue Jean Lolive

93691 PANTIN CEDEX
France

Tel :
2349006160.234901DAC02.01@captidec.fr

Fax :

MAIRIE DE VILLEMANDEUR
SERVICES TECHNIQUES
Rue de l'innovation
31 RUE JODON
45700 VILLEMANDEUR
France

Réf. Protys : 2349006160.234901DAC02

N° affaire : 82378396

Courriel : l.diligent@tpreseauxcentre.com

Tel :

Fax :

Objet : Demande d'Arrêté de police de circulation (Cerfa n°14024*01)

Madame, Monsieur,

Dans le cadre de nos prochains travaux, veuillez trouver jointe à ce courrier une Demande d'Arrêté de police de circulation.

Nous restons à votre disposition pour toute information complémentaire et vous remercions par avance de l'attention que vous voudrez bien porter à notre demande.

Important : Merci de notifier dans votre retour la référence Protys.

Nous vous prions d'agréer, Madame, Monsieur, l'expression de nos salutations distinguées.

Fait à : PANTIN CEDEX

Le : 04/12/2023

Signataire : DILIGENT Laura

(Accompagnement_V5.10_1.02)

Interdiction de :		
Circuler	Stationner	Dépasser
véhicules légers <input type="checkbox"/>	véhicules légers <input checked="" type="checkbox"/>	véhicules légers <input checked="" type="checkbox"/>
poids lourds <input type="checkbox"/>	poids lourds <input checked="" type="checkbox"/>	poids lourds <input checked="" type="checkbox"/>
Vitesse limitée à : <u>30</u> km/h		
Itinéraire de déviation (à préciser par sens) :		

Autres prescriptions :		
OU ALTERNAT PAR PANNEAUX B-15 C-18		

La pose, le maintien ou le retrait de la signalisation spécifique au chantier sont effectués par :		
Le demandeur <input checked="" type="checkbox"/>	Une entreprise <input type="checkbox"/>	
Dénomination : TP RESEAUX-CENTRE		
Adresse : Rue de l'innovation		

Code postal : 45270	Localité : OUZOUEUR SOUS BELLEGARDE	Pays : France
Nom contact : DILIGENT	Prénom contact : Laura	
Téléphone : 0245390140	Indicatif pays : +33	
Fax :	Indicatif pays :	
Courriel : l.diligent@tpreseauxcentre.com	_____	

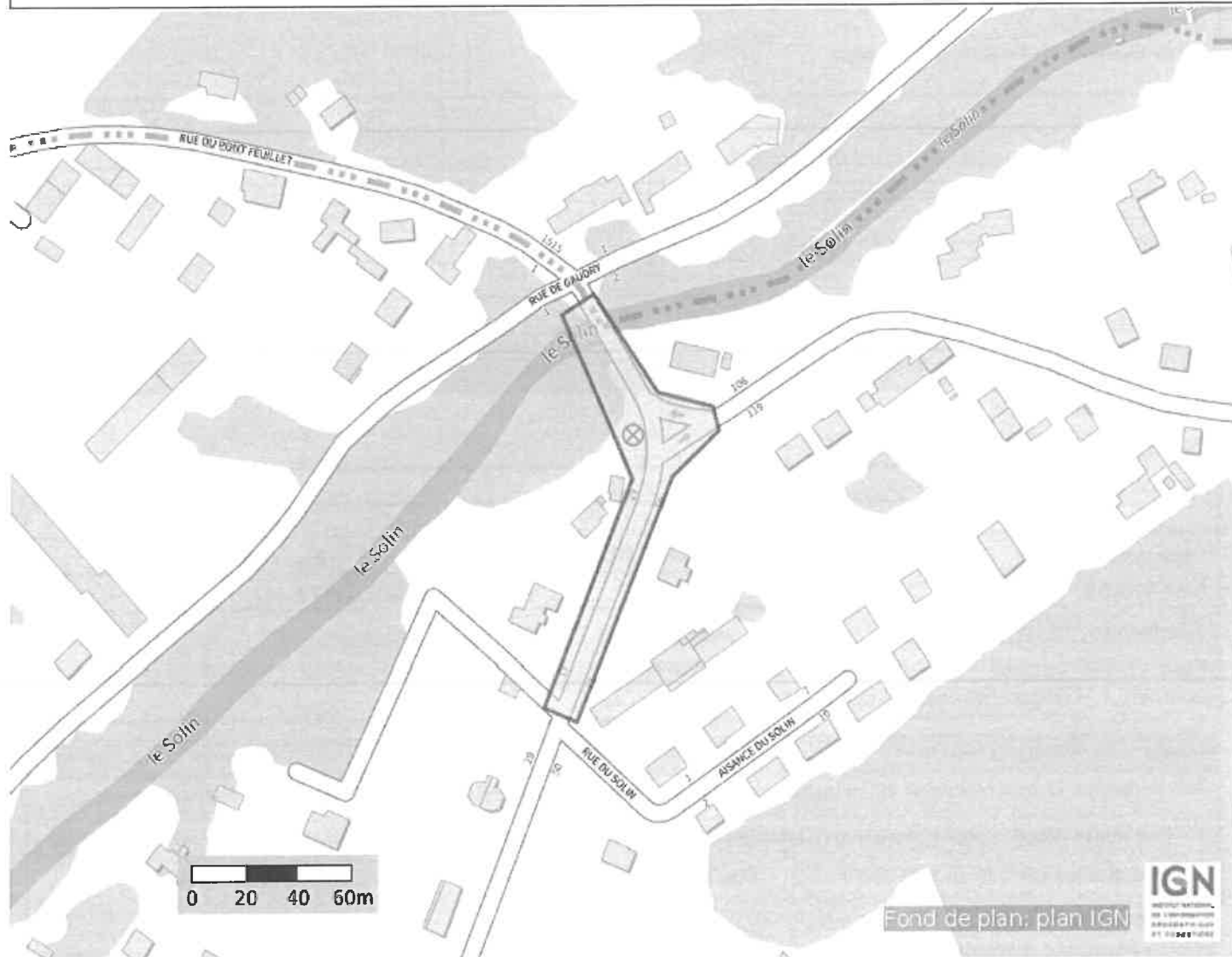
Pièces jointes à la demande		
Afin de faciliter la compréhension et l'instruction du dossier, la demande d'arrêté est accompagnée d'un dossier comprenant :		
Une notice détaillée avec notamment l'évaluation de la gêne occasionnée aux usagers <input type="checkbox"/>		
Plan de situation 1/10 ou 1/20 000 ^{ème} <input type="checkbox"/>	Plan des travaux 1/200 ou 1/500 ^{ème} <input checked="" type="checkbox"/>	Schéma de signalisation <input type="checkbox"/>
Itinéraire de déviation 1/2 000 ou 1/5 000 ^{ème} <input type="checkbox"/>		

J'atteste de l'exactitude des informations fournies <input checked="" type="checkbox"/>	Numéro d'affaire : 82378396
Fait à : PANTIN CEDEX	Le : 04/12/2023
Nom : DILIGENT	Prénom : Laura
Qualité : _____	

(DAC_P2_V5_v1.02)

Plan détaillé

Numéro de consultation de la déclaration liée : 2023120400707P



Coordonnées (Lambert 93) du centre de la commune saisie :


677196. 6188101255

6765824. 640921684

Coordonnées (GPS) des sommets des polygones :

2,69510695462426 47,99539174304016
2,69526788716516 47,99545994951637
2,69559511666497 47,99513686540990
2,69587406640252 47,99509019753842
2,69590625291070 47,99501122104439
2,69567021851739 47,99486044740189
2,69518742089471 47,99405631386784
2,69502112393579 47,99410298267443
2,69546637063226 47,99485326769360
2,69539663319787 47,99496096321249
2,69510695462426 47,99539174304016

(PlanDetail_Protlys_v1.01)



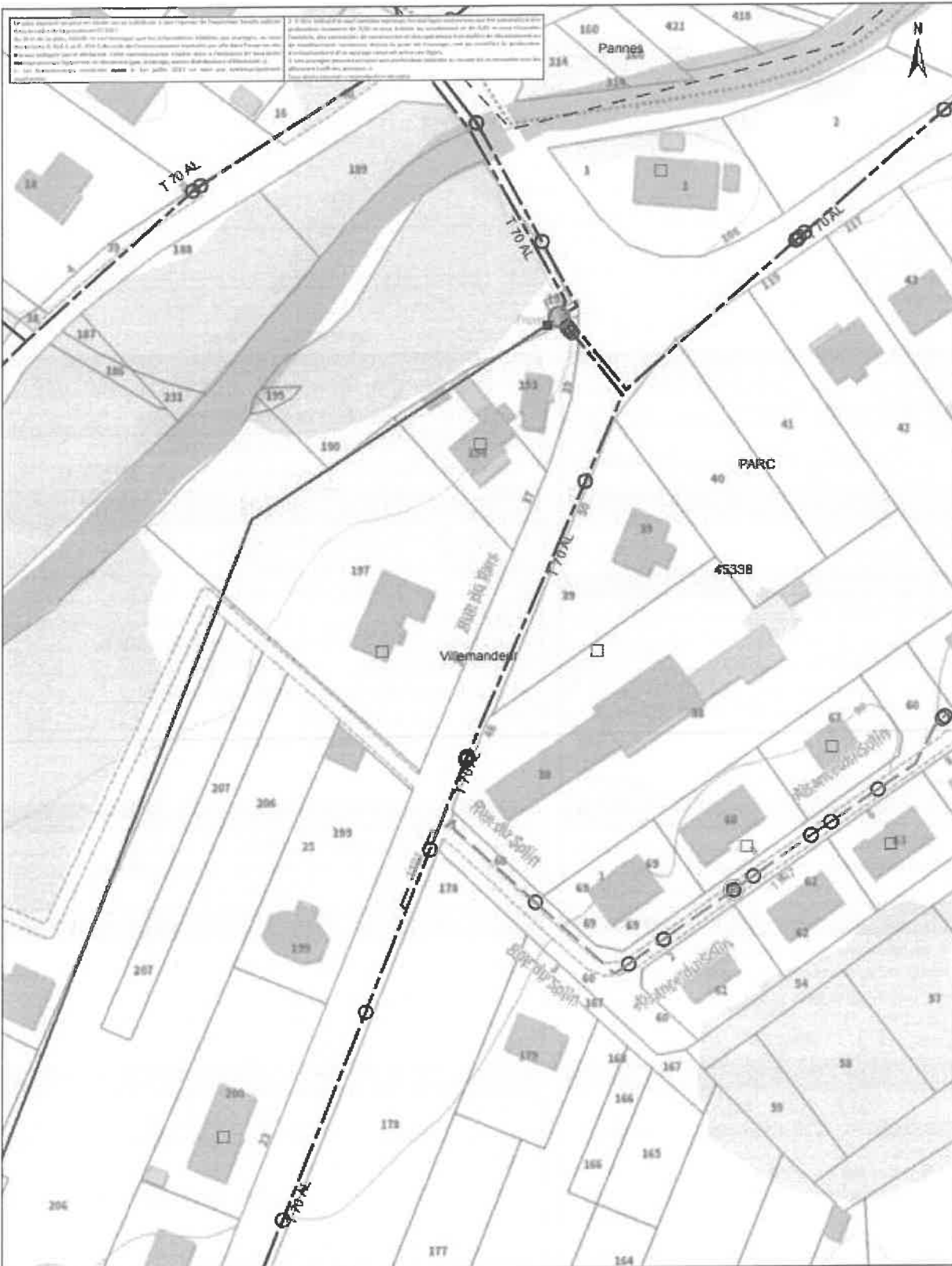
Ce plan imprimé ne peut en aucun cas se substituer à une réponse de l'exploitant Enedis sollicitée dans le cadre de la procédure DT DICT.
Au titre de ce plan, Enedis ne communique que les informations relatives aux ouvrages, au sens des articles R. 554-1 et R. 554-2 du code de l'équipement exploités par elle dans l'emprise des travaux indiqués par le déclarant. Cette communication s'opère donc à l'exclusion de tout autre ouvrage pouvant figurer sur ce document (gaz, éclairage, autres distributeurs d'électricité...)
1- Les branchements construits avant le 1er juillet 2012 ne sont pas systématiquement représentés

2- A titre indicatif et sauf mention expresse, les ouvrages souterrains ont été construits à une profondeur moyenne de 850 m sous trottoir ou accotement et de 1,35 m sous chaussée. Toutefois, des contraintes de construction et des opérations éventuelles de décaissement ou de nivellement survenues depuis la pose de l'ouvrage, ont pu modifier la profondeur d'enfouissement d'un ouvrage construit selon ces règles.
3- Les ouvrages peuvent occuper une profondeur moindre au niveau de la rampe vers les affluents (côtières, poteaux...)
Tous droits réservés - reproduction interdite



13/11/2023

09:42:25



13/11/2023
09:42:53

Déclaration de projet de Travaux Déclaration d'Intention de Commencement de Travaux

Au titre du chapitre IV du titre V du livre V (partie réglementaire) du Code de l'environnement
 et de la section 12 du chapitre IV du titre III du livre V de la 4ème partie (partie réglementaire) du Code du travail
 (Annexe 1-1 de l'arrêté du 15 février 2012 modifié - NOR : DEVP1116359A)

Délai de réponse

Le destinataire doit répondre à toute déclaration, même s'il n'est pas concerné, sous 9 jours pour les DT et sous 7 jours pour les DICT, hors jours fériés, après la date de réception de la déclaration dûment remplie. Lorsque la déclaration est reçue sous forme non dématérialisée, ces délais sont portés à 15 jours pour la DT et à 9 jours pour la DICT, hors jours fériés. Pour la DT, il peut être prolongé de 15 jours si l'exploitant effectue des mesures de localisation avant de répondre ou lors d'un rendez-vous sur site avec vous.

DT (Déclaration de projet de travaux)

N° consultation du téléservice : 2023120400707P

N° affaire du responsable du projet: 82378396

Date de la déclaration : _____

Responsable du projet, personne morale Responsable du projet, personne physique Déclaration conjointe DT/DICT

Responsable du projet

(1) : Champs facultatifs

Dénomination : TP RESEAUX CENTRE

Pays : France N° SIRET : _____

Représentant du responsable du projet

Dénomination : TP RESEAUX-CENTRE

Complément / Service : _____

N° Voie : Rue de l'innovation

Lieu-dit / BP : _____

Code postal : 4 5 2 7 0 Commune : OUZOUER SOUS BELLEGA

Personne à contacter : DILIGENT Laura

Tél. : + 3 3 2 4 5 3 9 0 1 4 0 Fax(1): _____

Courriel(1): l.diligent@tpreseauxcentre.com

Emplacement du projet

Adresse (2) : 32 RUE DU PARC

CP : 4 5 7 0 0 Commune principale : VILLEMANDEUR

Nb de communes : 2 (2) : facultatif si emprise dessinée sur le téléservice

Souhaits pour le récépissé

Souhaite recevoir le récépissé (cas de la DT-DICT conjointe)

Mode de réception du récépissé souhaité : ELECTRONIQUE

Si mode de réception par voie électronique, précisez :

Capacité d'impression des plans : Taille : A3 Couleur :

Souhait de plans vectoriels : au format : _____

Projet et son calendrier

(3) : voir les codes au verso

Nature des travaux(3) : OTR RBL SOU TER

Décrivez le projet : TERRASSEMENT POUR BRANCHEMENT ELECTRIQUE

Emploi de techniques sans tranchées : Oui Non

Distance minimale entre les travaux et la ligne électrique : _____ m

Cochez si vous souhaitez les plans des réseaux électriques aériens.

Date prévue pour le commencement des travaux : 08/01/2024 Durée du chantier : 30 jour(s)

Investigations complémentaires par le responsable du projet

(à remplir après réception du récépissé de DT)

Réalisation d'investigations complémentaires : Oui Non

Motif de réalisation ou non d'investigations complémentaires avant travaux (voir au verso) : _____

Date des investigations complémentaires : _____

Investigations susceptibles de nécessiter une DICT

Envoi des résultats aux exploitants d'ouvrages et aux entreprises

Signature du responsable du projet ou de son représentant

Nom : DILIGENT Laura

Signature : _____

Nombre de pièces jointes, y compris les plans : _____

DICT (Déclaration d'Intention de Commencement de Travaux)

N° consultation du téléservice : 2023120400707P

N° affaire de l'exécutant des travaux: 82378396

Date de la déclaration : 04/12/2023

Nature de la déclaration (voir les codes au verso): INITIAL

Exécutant des travaux

(1) : Champs facultatifs

Dénomination : TP RESEAUX-CENTRE

Complément / Service : TSA 20001

N° Voie : 140 avenue Jean Lolive

Lieu-dit / BP : _____

Code postal : 9 3 6 9 1 Commune : PANTIN CEDEX

Pays : France N° SIRET : _____

Nom de la personne à contacter : DILIGENT Laura

Tél. : +33245390140 Fax(1): _____

Courriel(1): l.diligent@tpreseauxcentre.com

Emplacement des travaux (si différent du projet de travaux)

Adresse (2) : 32 RUE DU PARC

CP : 4 5 7 0 0 Commune principale : VILLEMANDEUR

Nb de communes : 2 (2) : facultatif si emprise dessinée sur le téléservice

Souhaits pour le récépissé

Mode de réception du récépissé souhaité : ELECTRONIQUE

Si mode de réception par voie électronique, précisez :

Capacité d'impression des plans : Taille : A3 Couleur :

Souhait de plans vectoriels : au format : _____

Travaux et leur calendrier

(3) : voir les codes au verso

Nature des travaux(3) : OTR RBL SOU TER

Décrivez les travaux : TERRASSEMENT POUR BRANCHEMENT ELECTRIQUE

Techniques utilisées(3) : ELE GRU MAN PEL VIB

Autre, précisez la technique : _____

Précisez, le cas échéant, la profondeur max d'excavation : _____ cm

Cochez en cas de modification du profil du terrain en fin de travaux

Résultats des investigations complémentaires communiquées par le responsable du projet : Oui Non

Distance minimale entre les travaux et la ligne électrique : _____ m

Cochez si vous souhaitez les plans des réseaux électriques aériens.

Date prévue pour le commencement des travaux : 08/01/2024

Durée du chantier : 30 jour(s)

Signature de l'exécutant des travaux ou de son représentant

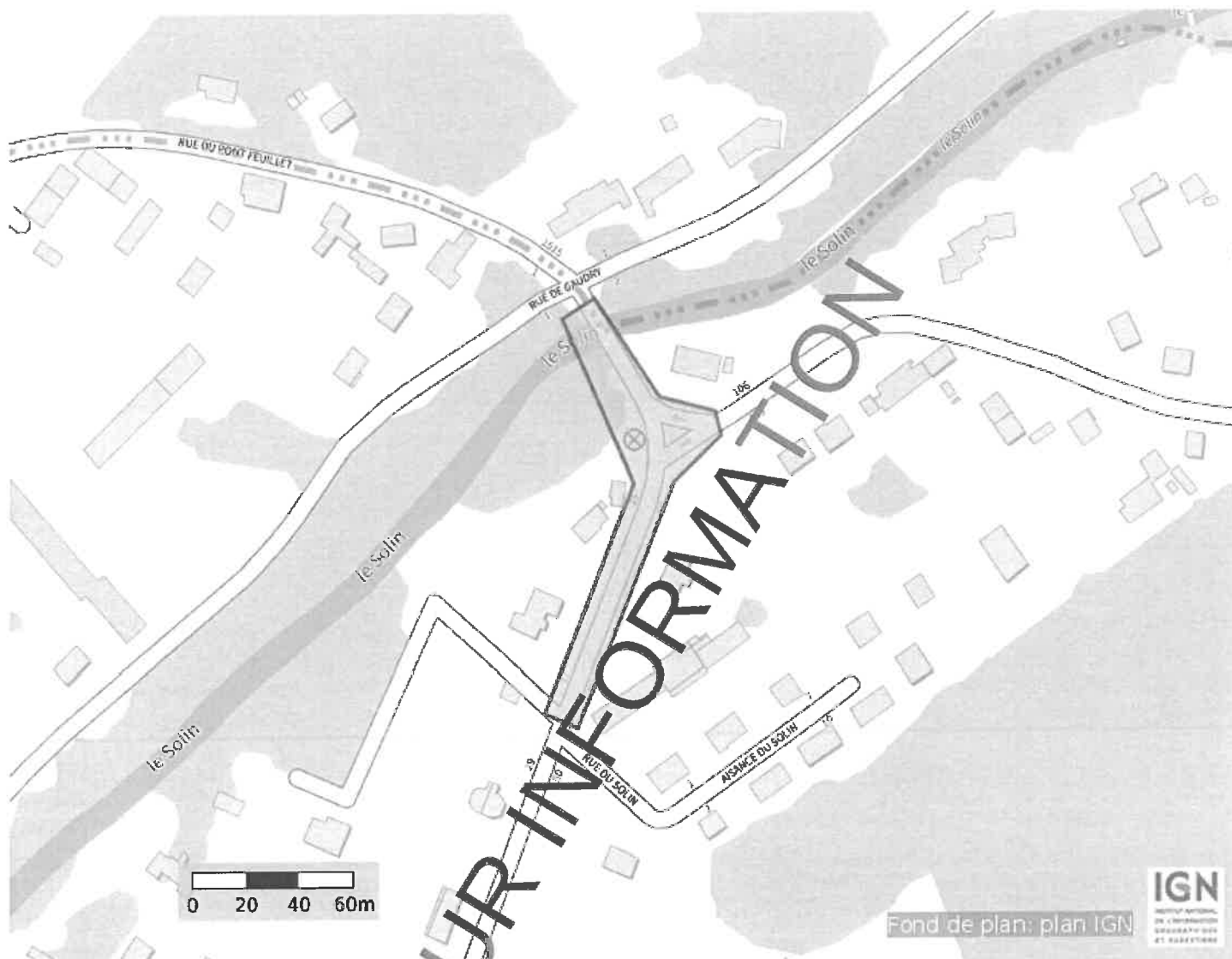
Nom : DILIGENT Laura

Signature : _____

Nombre de pièces jointes, y compris les plans : _____

Référence Protys de ce document : 2349006160.234901DC01

Numéro de consultation du GU : 2023120400707P



Coordonnées (Lambert 93) : 677196.59514833

6765824.615722946

Liste des communes concernées :

Villemandeur ; Pannes ;

Coordonnées (GPS) des sommets des polygones d'emprise :

2,69510695462426 47,99539174304016
2,69526788716516 47,99545994951637
2,69559511666497 47,99513686540990
2,69587406640252 47,99509019753842
2,69590625291070 47,99501122104439
2,69567021851739 47,99486044740189
2,69518742089471 47,99405631386784
2,69502112393579 47,99410298267443
2,69546637063226 47,99485326769360
2,69539663319787 47,99496096321249
2,69510695462426 47,99539174304016

(Emprise_Protys_v1.3)

