



ARRETE N° 2023_0796

ARRETE DE VOIRIE TRAVAUX RUE DU BOIS LORRAIN

- Nous, Denise SERRANO, Maire de VILLEMANDEUR,
- Vu les articles du Code Général des Collectivités Territoriales n° L2211-1, L2213-1 et L2213-2
- Vu le Code de la Route,
- Vu les travaux de terrassement pour branchement électrique à réaliser par l'entreprise TP RESEAUX CENTRE, domiciliée rue de l'Innovation 45270 ouzouer sous Bellegarde, représentée par Madame Laura DILIGENT, dans la rue du Bois Lorrain,
- Considérant qu'il importe d'assurer la sécurité des travailleurs présents sur le chantier,
- Considérant que ces travaux vont apporter des perturbations dans le trafic routier et qu'il importe de réglementer la circulation et le stationnement afin de prévenir tout danger,

ARRETONS

Article 1 : A compter du 20 novembre 2023, et jusqu'au 20 décembre 2023, le stationnement sera interdit, la vitesse limitée à 30km/h et la circulation réglementée (alternance par feux tricolores ou manuelle avec sens prioritaire de circulation) au 17 rue de Bel Air.

Article 2 : Les droits des riverains demeurent réservés en ce qui concerne l'accès à leur propriété.

Article 3 : L'interdiction mentionnée à l'article 1 ne s'applique pas aux véhicules de la Gendarmerie, de la Police Nationale et du Service des Secours et de Lutte contre l'Incendie.

Article 4 : L'entreprise TP RESEAUX CENTRE est chargée de mettre en place la signalisation nécessaire.

Article 5 : Mme le Maire de VILLEMANDEUR, M. le Commissaire de Police de MONTARGIS, M. le Commandant de la Compagnie de Gendarmerie de MONTARGIS, Monsieur le Directeur de l'entreprise TP RESEAUX CENTRE, sont chargés chacun en ce qui les concerne de l'exécution du présent arrêté.

Article 6 : Ampliation du présent arrêté sera adressée à M. le Commissaire de Police de MONTARGIS, M. le Commandant de la Compagnie de Gendarmerie de MONTARGIS, M. le Commandant du Centre de Secours et de Lutte contre l'Incendie de MONTARGIS-VILLEMANDEUR, Madame la Responsable de la Police Municipale de VILLEMANDEUR, M. le Président du SMIRTOM, M. le Président de l'AME, M. le Directeur de KEOLIS MONTARGIS, Transports ULYS, Transports DARBIER, Transports TRANSDEV de GIEN, M. le Directeur de l'entreprise TP RESEAUX CENTRE, M. le Directeur des Services Techniques Municipaux de VILLEMANDEUR.

Fait à VILLEMANDEUR, le 06/11/2023

Le Maire,

Denise SERRANO



Date d'affichage : 06/11/2023

TP RESEAUX-CENTRE

TSA 20001
140 avenue Jean Lolive

93691 PANTIN CEDEX
France

Tel: _____ Fax: _____
2344041973.234401DAC02.01@captidec.fr

Réf. Protys : 2344041973.234401DAC02

N° affaire : 82376947

MAIRIE DE VILLEMANDEUR
SERVICES TECHNIQUES
31 RUE JODON
45700 VILLEMANDEUR
France

Courriel : l.diligent@tpreseauxcentre.com

Tel : +33238930464

Fax :

Objet : Demande d'Arrêté de police de circulation (Cerfa n°14024*01)

Madame, Monsieur,

Dans le cadre de nos prochains travaux, veuillez trouver jointe à ce courrier une Demande d'Arrêté de police de circulation.

Nous restons à votre disposition pour toute information complémentaire et vous remercions par avance de l'attention que vous voudrez bien porter à notre demande.

Important : Merci de notifier dans votre retour la référence Protys.

Nous vous prions d'agréer, Madame, Monsieur, l'expression de nos salutations distinguées.

Fait à : PANTIN CEDEX

Le : 02/11/2023

Signataire : DILIGENT Laura

(Accompagnement_V5.10_1.02)



Demande d'arrêté de police de circulation

Code de la route L411-1 à L411-7
Code général des collectivités territoriales L2213-1 à L2213-6.1



N° 14024*01

Gestionnaires des réseaux routiers

Le demandeur Particulier Service public Maître d'œuvre ou conducteur d'opération Entreprise

Dénomination : TP RESEAUX-CENTRE

Adresse : Rue de l'innovation

Code postal : 45270 Localité : OUZOUEUR SOUS BELLEGARDE Pays : France

Nom contact : DILIGENT Prénom contact : Laura

Téléphone : 0245390140 Indicatif pays : +33

Fax : Indicatif pays :

Courriel : 2344041973.234401DAC02.01@captidec.fr

Si le bénéficiaire est différent du demandeur

Dénomination :

Adresse :

Code postal : Localité : Pays :

Nom contact : Prénom contact :

Téléphone : Indicatif pays :

Fax : Indicatif pays :

Courriel :

Localisation du site concerné par la demande

Voie concernée : Autoroute n° Route nationale n° Route départementale n° Voie communale n°

Hors agglomération En agglomération

Point de Repère (PR) routier d'origine d'application : Point de Repère (PR) routier de fin d'application :

Adresse Numéro : 17 Nom de la voie : RUE DU BOIS LORRAIN

Code postal : 45700 Localité : VILLEMANDEUR

Nature et date des travaux

Permission de voirie antérieure : Oui Non Si oui indiquer la référence :

Description des travaux : TERRASSEMENT POUR BRANCHEMENT ELECTRIQUE

Date prévue de début des travaux : 20/11/2023 Durée des travaux (en jours calendaires) : 30

Réglementation souhaitée

Durée de la réglementation (en jours calendaires) 30 Date de début de réglementation 20/11/2023

Restriction sur section courante Restriction sur bretelles

Sens de circulation concerné : Deux sens de circulation Sens des Points de Repères (PR) croissants

Sens des Points de Repères (PR) décroissants Fermeture à la circulation

Basculement de circulation sur chaussée opposée

Circulation alternée : Par feux tricolores Manuellement

Restriction de chaussée :

Neutralisation de la bande d'arrêt d'urgence (BAU) Empiètement sur chaussée Largeur de voie maintenue

Suppression de voie Nombre de voie(s) supprimée(s)

(DAC_P1_V5_v1.02)

Interdiction de :**Circuler**véhicules légers poids lourds **Stationner**véhicules légers poids lourds **Dépasser**véhicules légers poids lourds Vitesse limitée à : 30 km/h

Itinéraire de déviation (à préciser par sens) :

Autres prescriptions :

OU ALTERNAT PAR PANNEAU B-15 C-18

La pose, le maintien ou le retrait de la signalisation spécifique au chantier sont effectués par :Le demandeur Une entreprise Dénomination : TP RESEAUX-CENTREAdresse : Rue de l'innovationCode postal : 45270 Localité : OUZOUER SOUS BELLEGARDE Pays : FranceNom contact : DILIGENT Prénom contact : LauraTéléphone : 0245390140 Indicatif pays : +33

Fax : _____ Indicatif pays : _____

Courriel : l.diligent@tpreseauxcentre.com**Pièces jointes à la demande**

Afin de faciliter la compréhension et l'instruction du dossier, la demande d'arrêté est accompagnée d'un dossier comprenant :

Une notice détaillée avec notamment l'évaluation de la gêne occasionnée aux usagers Plan de situation 1/10 ou 1/20 000^{ème} Plan des travaux 1/200 ou 1/500^{ème} Schéma de signalisation Itinéraire de déviation 1/2 000 ou 1/5 000^{ème} J'atteste de l'exactitude des informations fournies Numéro d'affaire : 82376947Fait à : PANTIN CEDEXLe : 02/11/2023Nom : DILIGENT Prénom : Laura

Qualité : _____

(DAC_P2_V5_v1.02)

Plan détaillé

Numéro de consultation de la déclaration liée : 2023110200426P



Coordonnées (Lambert 93) du centre de la commune saisie :

677279.4991461812

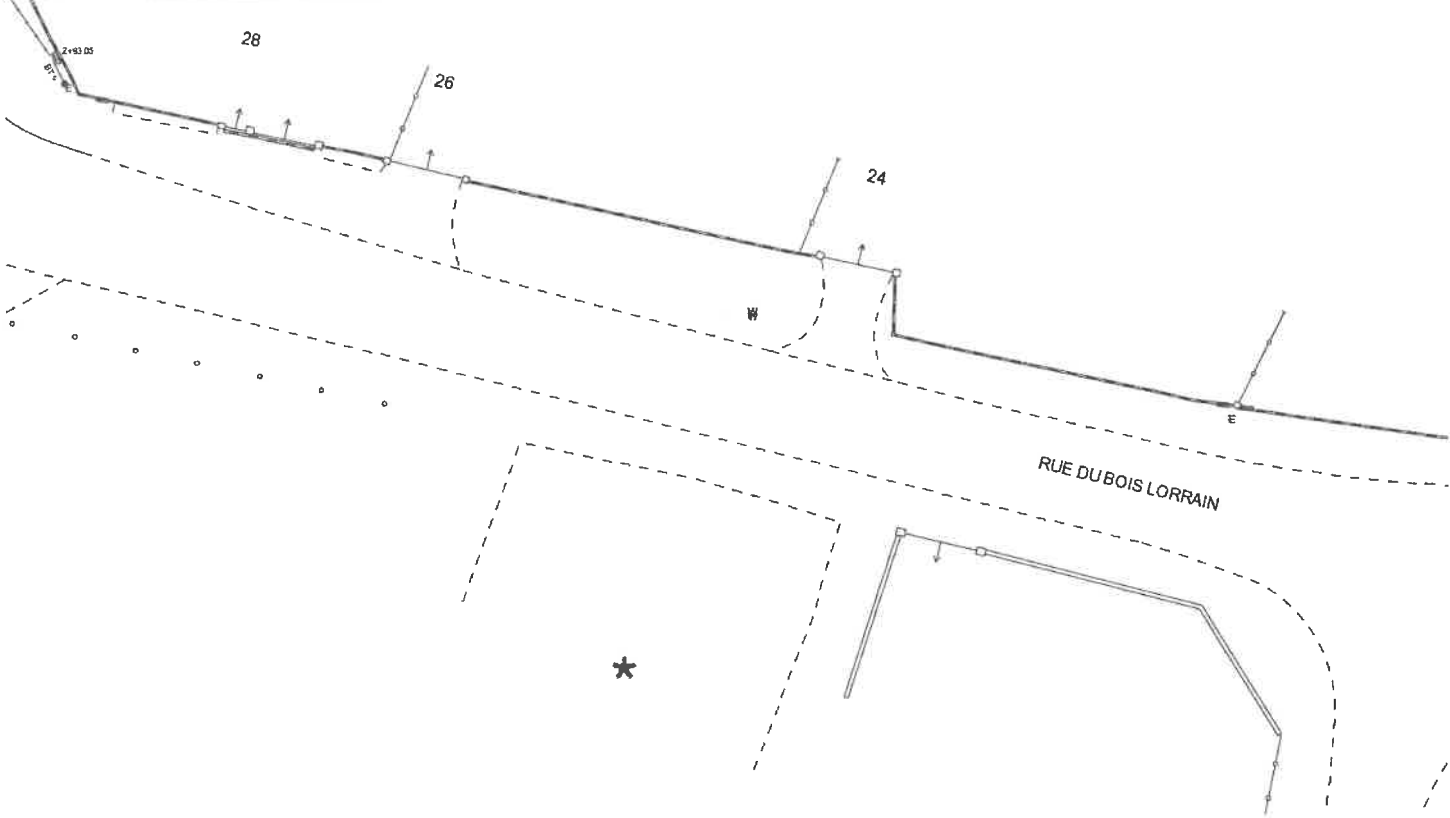
6764125.155692456

Coordonnées (GPS) des sommets des polygones :

2,69651854842117 47,97687499700044
2,69643808215072 47,97679240151950
2,69697988837173 47,97672057925482
2,69758070319107 47,97662002791634
2,69785965292862 47,97658770780168
2,69800449221542 47,97660566342344
2,69799912779739 47,97667748584800
2,69768262713363 47,97669903255590
2,69721055834701 47,97678881040866
2,69651854842117 47,97687499700044

(PlanDetail_Protys_v1.01)

 - Maps



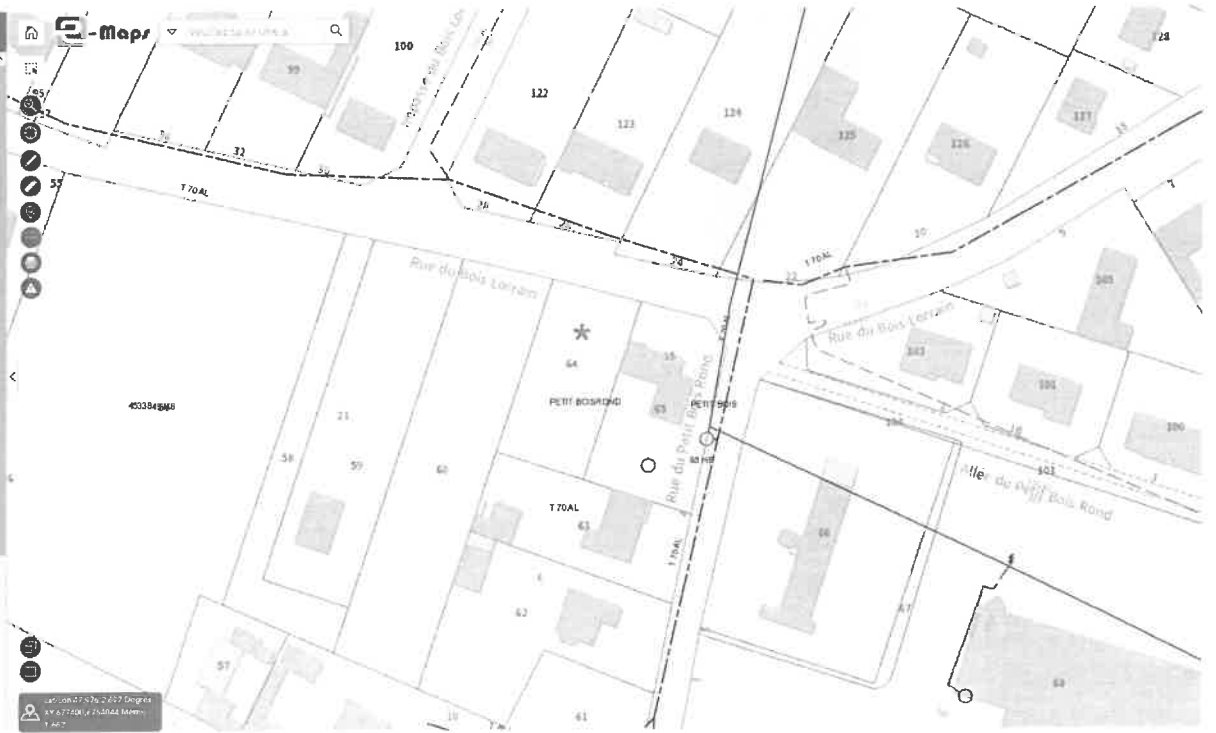
Copier / Copier la légende Recherche Attributs

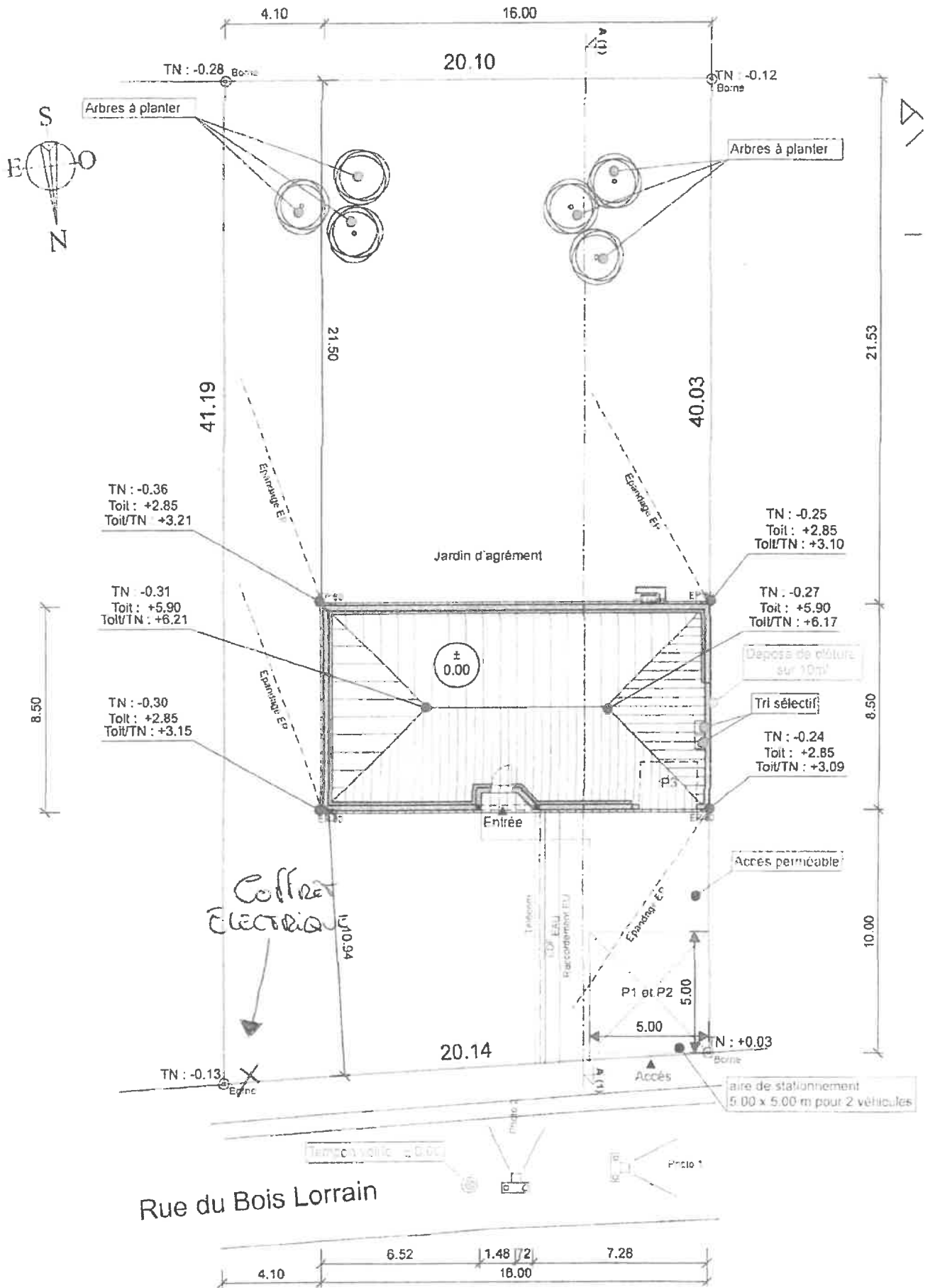
Nombre d'attributs: 12

ME - Itéra électrique: PETIT BOISROND

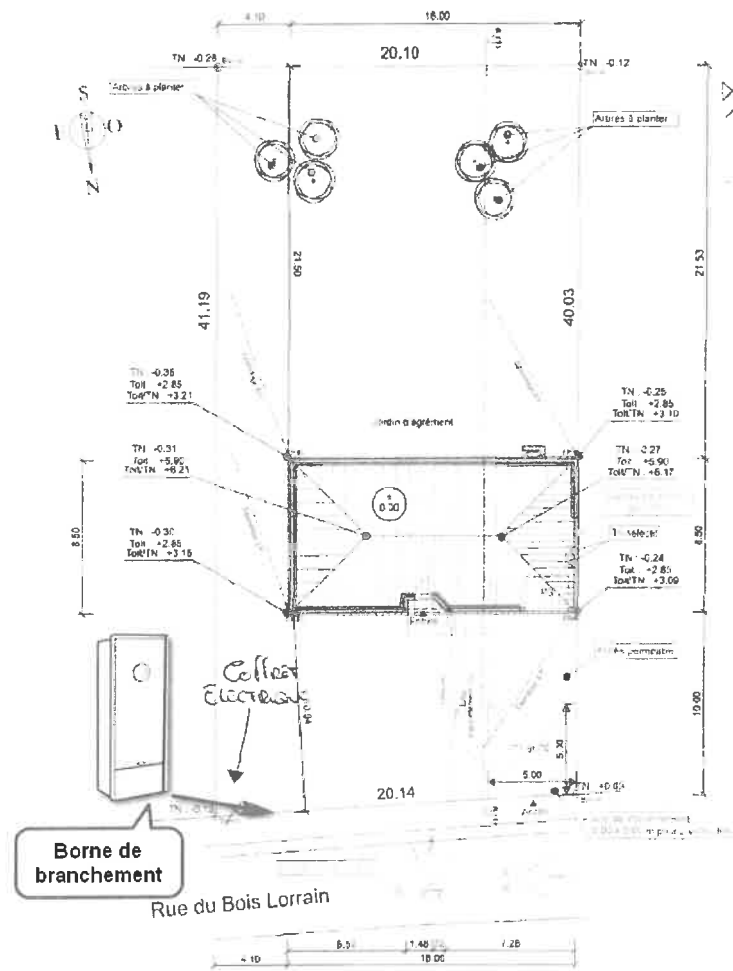
Code	45338P0049
Type de poste	H6 - Poteau H61
Nom du poste	PETIT BOISROND
Électrique	
Fonction poste électrique	Distribution Publique
Date de mise en service	01 MAI 1989
Statut	En service
Fusionnée/transférée (SYA)	160
Date d'intervention ramande	//20
Titre Matriciel (planant)	
Présence aménagé	Non
Équipement (tableau)	
Commerciales	Adresse poste = CH 95452
Une géométrie complémentaire	
Adresse ->	CHEMIN CH 95452
Adresse -> adresse	45338
Code INSEE	45338
Commune	VILLEMANDEUR
Accessibilité	
Présent	
Coordonnées (X, Y)	
Précision de coordonnées (m)	
UF	095-565
Équipement créateur	
Date de mise en service	888854609
Forniture	
URL	https://portal.mgs.enedis.fr/apps/emaps/?GIDC=45338P0049

ME - Réseau BT






PCMI2 - PLAN DE MASSE



PCMI2 - PLAN DE MASSE



Déclaration de projet de Travaux Déclaration d'Intention de Commencement de Travaux

Au titre du chapitre IV du titre V du livre V (partie réglementaire) du Code de l'environnement
 et de la section 12 du chapitre IV du titre III du livre V de la 4ème partie (partie réglementaire) du Code du travail
 (Annexe 1-1 de l'arrêté du 15 février 2012 modifié - NOR : DEVP1116359A)

Délai de réponse

Le destinataire doit répondre à toute déclaration, même s'il n'est pas concerné, sous 9 jours pour les DT et sous 7 jours pour les DICT, hors jours fériés, après la date de réception de la déclaration dûment remplie. Lorsque la déclaration est reçue sous forme non dématérialisée, ces délais sont portés à 15 jours pour la DT et à 9 jours pour la DICT, hors jours fériés. Pour la DT, il peut être prolongé de 15 jours si l'exploitant effectue des mesures de localisation avant de répondre ou lors d'un rendez-vous sur site avec vous.

DT (Déclaration de projet de travaux)

N° consultation du téléservice : 2023110200426P

N° affaire du responsable du projet: 82376947

Date de la déclaration : _____

Responsable du projet, personne morale Responsable du projet, personne physique Déclaration conjointe DT/DICT

Responsable du projet (1) : Champs facultatifs

Dénomination : TP RESEAUX CENTRE

Pays : France N° SIRET : _____

Représentant du responsable du projet

Dénomination : TP RESEAUX-CENTRE

Complément / Service : _____

N°, Voie : Rue de l'innovation

Lieu-dit / BP : _____

Code postal : 45270 Commune : OUZOUER SOUS BELLEGA

Personne à contacter : DILIGENT Laura

Tél. : +33245390140 Fax(1) : _____

Courriel(1) : l.diligent@tpreseauxcentre.com

Emplacement du projet

Adresse (2) : 17 RUE DU BOIS LORRAIN

CP : 45700 Commune principale : VILLEMANDEUR

Nb de communes : 1 (2) : facultatif si emprise dessinée sur le téléservice

Souhaits pour le récépissé

Souhaite recevoir le récépissé (cas de la DT-DICT conjointe)

Mode de réception du récépissé souhaité : ELECTRONIQUE

Si mode de réception par voie électronique, précisez :

Capacité d'impression des plans : Taille : A3 Couleur :

Souhait de plans vectoriels : au format : _____

Projet et son calendrier (3) : voir les codes au verso

Nature des travaux(3) : OTR RBL SOU TER

Décrivez le projet : TERRASSEMENT POUR BRANCHEMENT ELECTRIQUE

Emploi de techniques sans tranchées : Oui Non

Distance minimale entre les travaux et la ligne électrique : _____ m

Cochez si vous souhaitez les plans des réseaux électriques aériens.

Date prévue pour le commencement des travaux : 20/11/2023 Durée du chantier : 30 jour(s)

Investigations complémentaires par le responsable du projet (à remplir après réception du récépissé de DT)

Réalisation d'investigations complémentaires : Oui Non

Motif de réalisation ou non d'investigations complémentaires avant travaux (voir au verso) : _____

Date des investigations complémentaires : _____

Investigations susceptibles de nécessiter une DICT

Envoi des résultats aux exploitants d'ouvrages et aux entreprises

Signature du responsable du projet ou de son représentant

Nom : DILIGENT Laura

Signature : _____

Nombre de pièces jointes, y compris les plans : _____

DICT (Déclaration d'intention de Commencement de Travaux)

N° consultation du téléservice : 2023110200426P

N° affaire de l'exécutant des travaux: 82376947

Date de la déclaration : 02/11/2023

Nature de la déclaration (voir les codes au verso): INITIAL

Exécutant des travaux (1) : Champs facultatifs

Dénomination : TP RESEAUX-CENTRE

Complément / Service : TSA 20001

N° Voie : 140 avenue Jean Lolive

Lieu-dit / BP : _____

Code postal : 93691 Commune : PANTIN CEDEX

Pays : France N° SIRET : _____

Nom de la personne à contacter : DILIGENT Laura

Tél. : +33245390140 Fax(1) : _____

Courriel(1) : l.diligent@tpreseauxcentre.com

Emplacement des travaux (si différent du projet de travaux)

Adresse (2) : 17 RUE DU BOIS LORRAIN

CP : 45700 Commune principale : VILLEMANDEUR

Nb de communes : 1 (2) : facultatif si emprise dessinée sur le téléservice

Souhaits pour le récépissé

Mode de réception du récépissé souhaité : ELECTRONIQUE

Si mode de réception par voie électronique, précisez :

Capacité d'impression des plans : Taille : A3 Couleur :

Souhait de plans vectoriels : au format : _____

Travaux et leur calendrier (3) : voir les codes au verso

Nature des travaux(3) : OTR RBL SOU TER

Décrivez les travaux : TERRASSEMENT POUR BRANCHEMENT ELECTRIQUE

Techniques utilisées(3) : ELE GRU MAN PEL VIB

Autre, précisez la technique : _____

Précisez, le cas échéant, la profondeur max d'excavation : _____ cm

Cochez en cas de modification du profil du terrain en fin de travaux

Résultats des investigations complémentaires communiquées par le responsable du projet : Oui Non

Distance minimale entre les travaux et la ligne électrique : _____ m

Cochez si vous souhaitez les plans des réseaux électriques aériens.

Date prévue pour le commencement des travaux : 20/11/2023

Durée du chantier : 30 jour(s)

Signature de l'exécutant des travaux ou de son représentant

Nom : DILIGENT Laura

Signature : _____

Nombre de pièces jointes, y compris les plans : _____

Référence Protys de ce document : 2344041973.234401DC01

Numéro de consultation du GU : 2023110200426P



Coordonnées (Lambert 93) : 677279.5276007996

6764125.11673936

Liste des communes concernées :

Villemendeur ;

Coordonnées (GPS) des sommets des polygones d'emprise :

2,69651854842117 47,97687499700044
2,69643808215072 47,97679240151950
2,69697988837173 47,97672057925482
2,69758070319107 47,97662002791634
2,69785965292862 47,97658770780168
2,69800449221542 47,97660566342344
2,69799912779739 47,97667748584800
2,69768262713363 47,97669903255590
2,69721055834701 47,97678881040866
2,69651854842117 47,97687499700044

(Emprise_Protys_v1.3)

